3x3 Salinental

Wandergebiet Ebernburg

3 x PREMIUMWANDERN AN DER EBERNBURG:

- **IntroTour Ebernburg** – 4,3 km / leicht
- **ClassicTour Ebernburg** – 11,1 km / mittel
- **VitalTour Ebernburg** – 15 km / anspruchsvoll

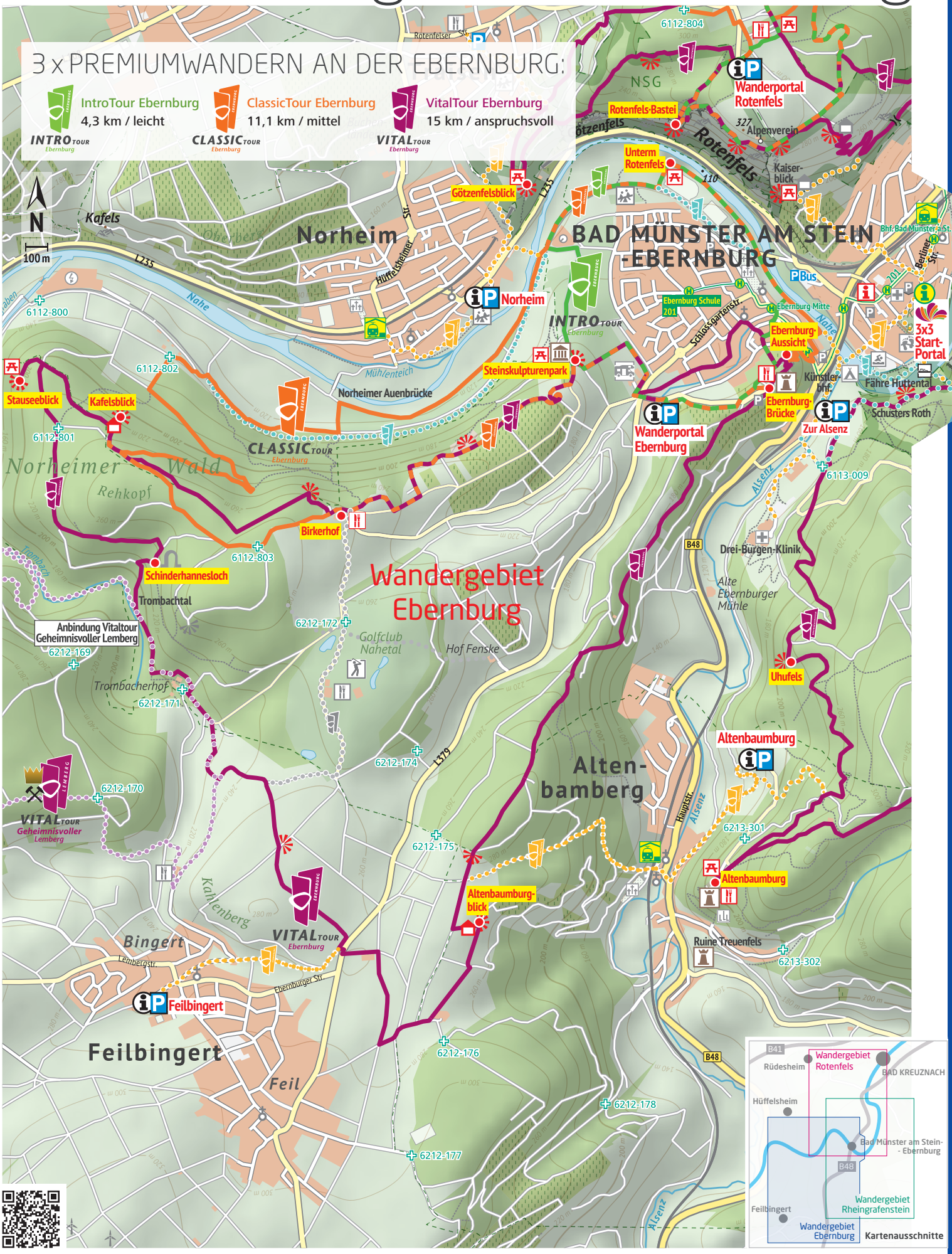

Wandergebiet Ebernburg

3x3 Salinental

Gemeinsamer Startpunkt der 3 Premium-Rundwege ist das Wanderportal Ebernburg: Parkplatz neben der Feuerwache, 55583 KH-Ebernburg
Geokoordinaten: 49.8058, 7.8307
Alle Touren sind in beide Richtungen ausgeschildert

IntroTour Ebernburg

Länge: 4,3 km, Dauer: ca. 1,5 Stunden, Schwierigkeitsgrad: leicht, Höhenunterschied: 95 m

Spazierwanderweg durch die romantischen Nahewiesen zum historischen Burgdorf Ebernburg.

Vom Wanderportal aus überqueren wir zunächst die Straße bei der Feuerwehr. Über Wiesenwege erreichen wir mit einem kurzen Anstieg den Steinskulpturenpark des international bekannten Bildhauerpaares Kubach-Wilmsen - ein faszinierendes Landart-Konzept. Jetzt führt der Weg hinab ins Nahetal und folgt diesem Richtung Rotenfels-Steilwand. Unterm Rotenfels stehend wirkt das Felsmassiv besonders beeindruckend. Über die Nahewiesen und durch die engen Gassen und Treppen des Burgdorfs gelangen wir hinauf zur Ebernburg·Aussicht. Hier genießt man einen herrlichen Blick über das Dorf vor dem majestätischen Rotenfels. Unterhalb der Burgmauern entlang und durch Weinberge führt der Weg zurück zum Wanderportal.

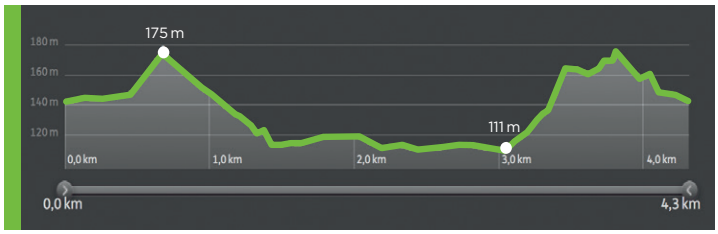

ClassicTour Ebernburg

Länge: 11,1 km, Dauer: ca. 3 Stunden, Schwierigkeitsgrad: mittel, Höhenunterschied 207 m

Halbtagestour um Burgdorf Ebernburg, durch liebliches Nahetal, Wald und Weinberge mit wundervollen Fernblicken.

Vom Wanderportal aus nähern wir uns auf Weinbergswegen der Burg. Über die Ebernburg·Brücke gelangen wir in den Burghof der geschichtsträchtigen Burg (> Ausstellung). Von hier oben haben wir einen schönen Ausblick auf Rheingrafenstein, Rotenfels und die Porta Nava. Jetzt folgt der Abstieg vorbei am Sickingen-Hutten-Denkmal hinab in den Kuna-Park am Fluss. Wir folgen dem Uferweg bis in die Nahewiesen, die imposante Steilwand des Rotenfels baut sich dabei mehr und mehr vor uns auf. Unterm Rotenfels sind wir dem Porphyrmassiv ganz nahe. Es geht weiter durch das Nahetal auf abwechslungsreichen Wegen und durch die weite Auenlandschaft bei Norheim. Nachdem wir den Naheradweg überquert haben, führt unser Weg sanft und stetig steigend entlang von Weiden und durch Wald. Oben angekommen erreichen wir über einen Stichweg den malerischen Kafelsblick mit charmanter Rasthütte. Bequeme Waldwege führen zum Birkerhof. Von dort geht es auf Wiesenwegen und entlang der Weinberge bergab. Am Steinskulpturenpark der Fondation Kubach-Wilmsen mit seinem architektonisch herausragenden Museum genießen wir erneut den herrlichen Blick auf den Rotenfels. Über Wiesenwege gelangen wir zum Wanderportal zurück.

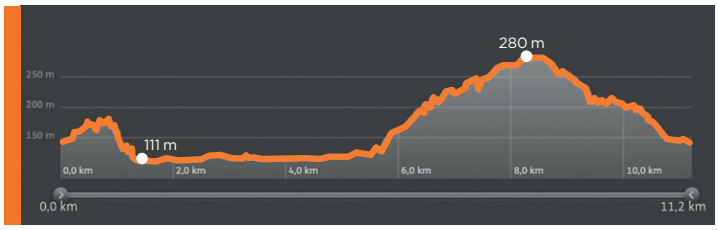

VitalTour Ebernburg

Länge: 15 km, Dauer: ca. 4,5 Stunden, Schwierigkeitsgrad: anspruchsvoll, Höhenunterschied 311 m, empfohlene Laufrichtung: im Uhrzeigersinn

Von der Ebernburg bis zum Stauseeblick durch urigen Wald und offene Landschaft, die weite Blicke ermöglicht.

Vom Wanderportal aus erreichen wir über einen kurzen Stichweg die eigentliche Tour. Wir biegen an der Feuerwehr scharf rechts ab und wandern zum Burgdorf mit seinen engen Gassen und heimeligen Weinlokalen. Über Treppen gelangen wir hinauf zur Ebernburg mit beeindruckendem Rundum-Blick. Ab Ebernburg·Brücke führt uns der Weg entlang eines Bergrückens erst durch Weinberge, später durch Waldgebiet. Wir erreichen über eine offene Hochfläche den Altenbaumburgblick. Weiter wandern wir durch Felder mit Fernblicken bis wir entlang einer romantischen Streuobstwiese einen schattigen Talweg erreichen. Wir folgen dem Weg, umrunden eine Hofreite und gelangen ins urige Trombachtal. Ab der Weggabelung geht es erst sanft, dann über einen abbiegenden Pfad steil hinauf zum Schinderhannesloch. Nach einem weiteren kurzen Anstieg erwartet uns eine längere Strecke auf Waldwegen. Schließlich erreichen wir ein Wegekreuz. Von dort führt ein Stichweg zum herrlichen Stauseeblick. Dem Wanderweg weiter folgend laufen wir entlang alter Grenzsteine durch den Wald. Wir erreichen den Kafelsblick, bevor es auf Waldpfaden zum Birkerhof geht. Von dort aus führt unser Weg allmählich bergab an Weinbergen entlang zum Steinskulpturenpark. Hier können wir die grandiose Sicht mit steinernem Bücherturm und Rotenfels genießen, bevor uns Wiesenwege zurück zum Wanderportal führen.

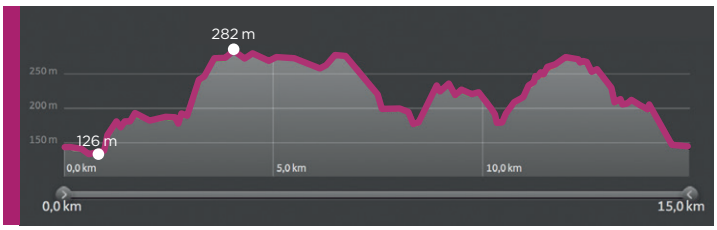

Tipps zur Einkehr – bitte informieren Sie sich vorab

In der Nähe des Wanderportals Ebernburg (für alle Touren):
An der Rezeption der Ebernburg: Kaffee- und Getränkeautomaten
Gastronomie in Ebernburg: www.bad-muenster-am-stein.de

Auf dem Weg der VitalTour und der ClassicTour:
Bauernstube Birkerhof, +49 6708 617657

Von der VitalTour und z. T. von der ClassicTour gut erreichbar:
Restaurant 3 Buchen, +49 6708 660766, www.3-buchen.de
Waldgasthof Lembergblick, +49 6708 2641, www.lembergblick.de

Weiteres

Steinskulpturenpark/-museum,
+49 6708 2385, www.fondation-kubach-wilmsen.de
Ausstellung Ebernburg, Burghof, geöffnet täglich 9-17 Uhr

Unterm Rotenfels