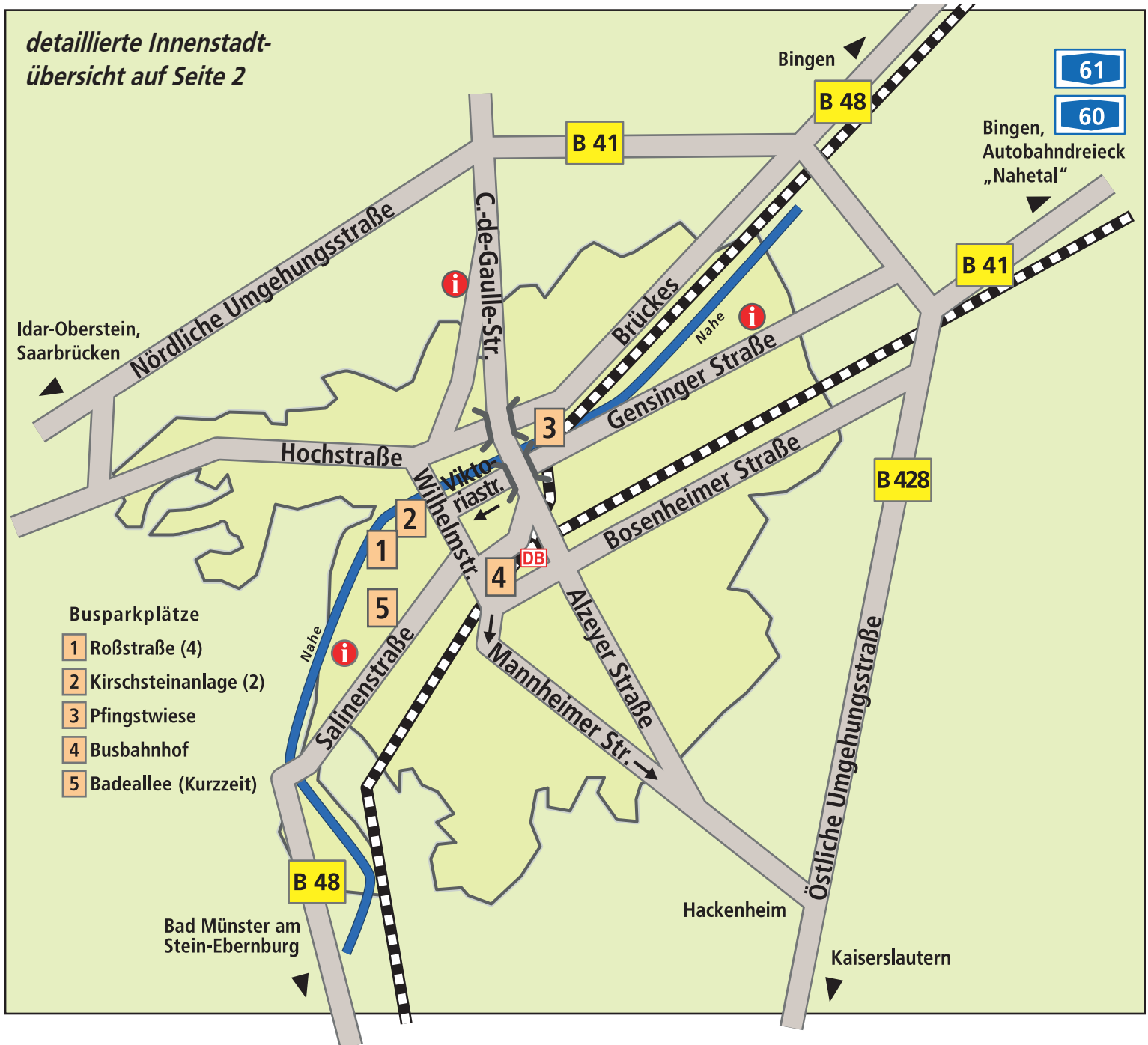


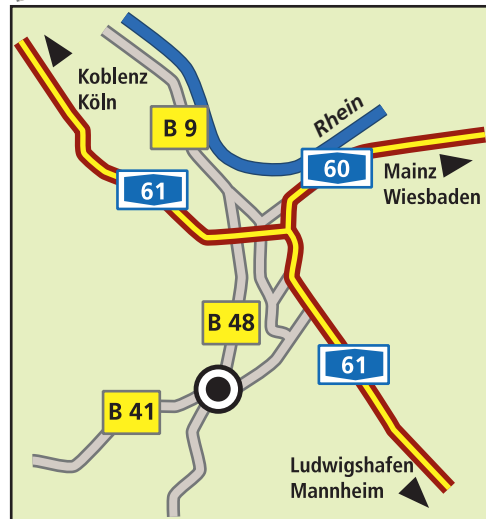
Anfahrtsplan Bad Kreuznach

detaillierte Innenstadt-
übersicht auf Seite 2

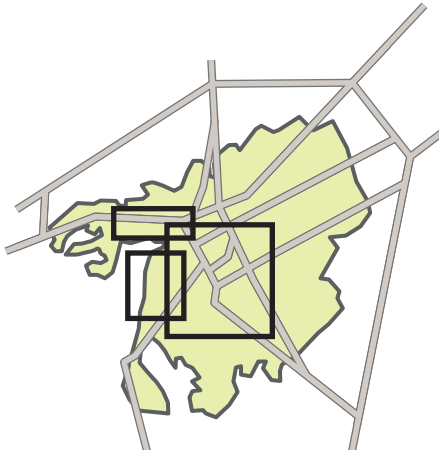


Busparkplätze

- 1 Roßstraße (4)
- 2 Kirschsteinanlage (2)
- 3 Pfungstwiese
- 4 Busbahnhof
- 5 Badeallee (Kurzzeit)

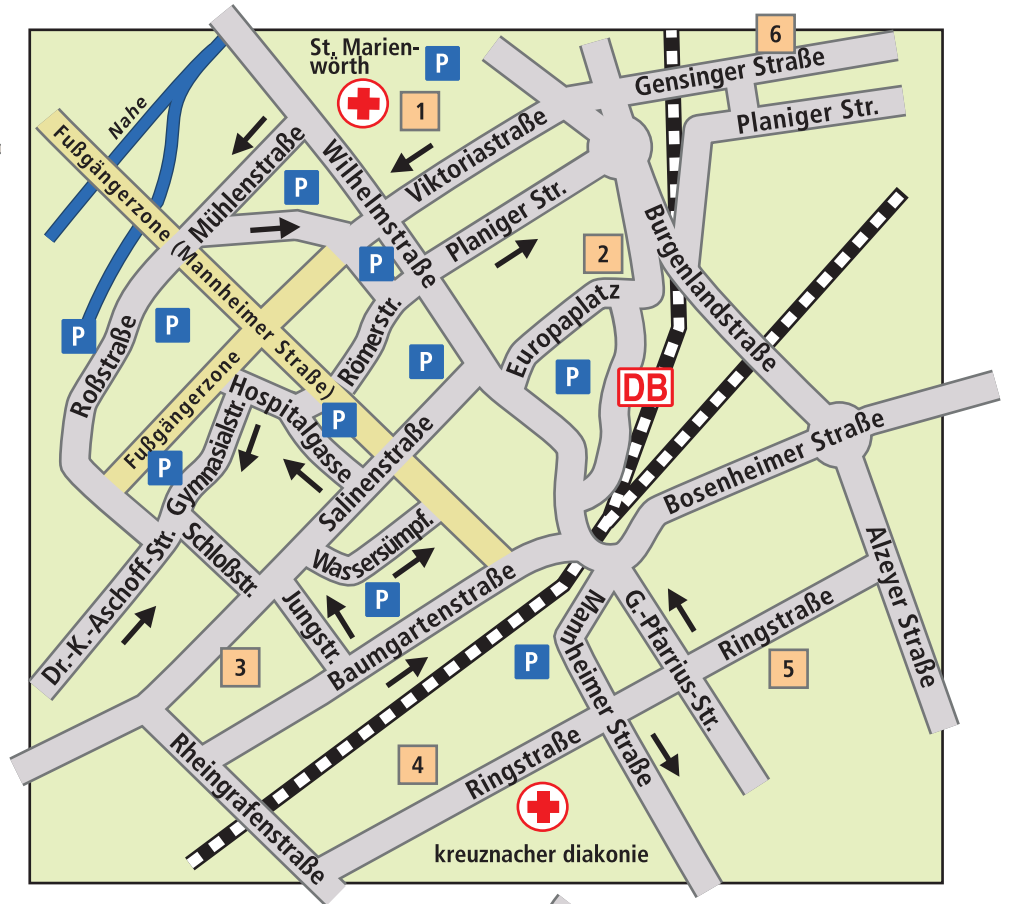


Bad Kreuznach Tourismus und Marketing GmbH
 Touristinformation im Haus des Gastes
 Kurhausstraße 22-24
 55543 Bad Kreuznach
 Tel. +49 671 83600-50
 Fax +49 671 83600-85
 info@bad-kreuznach-tourist.de
 www.bad-kreuznach-tourist.de



Innenstadt

- 1 Bauamt; Amt für Schulen, Kultur und Sport; Umwelt- und Grünflächenamt
- 2 Post
- 3 Kreisverwaltung
- 4 Land- und Amtsgericht
- 5 Konrad-Frey-Halle
- 6 Jakob-Kiefer-Halle



Kurgebiet

- 1 crucenia thermen
- 2 Crucenia Gesundheitszentrum
- 3 Tourist-Information im Haus des Gastes
- 4 Augusta Kurklinik / Asklepios Kurstift
- 5 Cineplex
- 6 Stadtbibliothek
- 7 Prieger Kurklinik
- 8 BÄDERHAUS
- 9 Sana Rheumakrankenhaus
- 10 Karl-Aschoff-Klinik
- 11 Radonstollen



Museumsviertel

- 1 Schloßparkmuseum
- 2 PuK - Museum für Puppentheaterkultur
- 3 Römerhalle
- 4 Ordnungsamt
- 5 Stadthaus - Hauptamt
- 6 Casino-Gebäude

